



Offre d'emploi : Carto géomaticien(ne) junior EnR (H/F)






[Voir l'offre en ligne](#)

LA SOCIÉTÉ

Eléments / www.elements.green

LE POSTE

Carto géomaticien(ne) junior EnR (H/F)

-  Contrat de travail : Contrat à durée indéterminée
-  Expérience requise : débutant junior
-  Localisation : Paris, France
-  Date de début : dès que possible
-  Secteurs d'activité : Energies renouvelables, Développement durable, Aménagement du territoire, Ingénierie de projets

— Descriptif de la société

- Eléments est un développeur, constructeur et exploitant de projets d'énergies renouvelables (éolien terrestre, photovoltaïque au sol et petite hydroélectricité).
- 50 collaborateurs répartis sur 4 agences en France (Montpellier, Perpignan, Lyon et Paris).

Eléments est une jeune société 100% française, de 50 personnes, développant son expertise sur toute la chaîne d'un projet éolien, photovoltaïque et de micro-centrale hydro-électrique.

Eléments est une start-up française à l'état d'esprit familial en forte croissance où les relations humaines entre les collaborateurs et l'implication de chacun constituent des éléments clés.

L'entreprise bénéficie de l'actionariat et de l'expertise technique et financière du groupe Noria, exploitant de parcs éoliens. Ce partenariat appuie la solidité financière de l'entreprise.

Eléments souhaite renforcer son pôle cartographie en recrutant un(e) géomaticien(ne). Poste à pourvoir à l'agence de Paris (avec une formation sur plusieurs mois à Montpellier dans le pôle cartographie)

— Descriptif de vos missions

Au sein de l'équipe cartographie, en tant que fonction support transversale, vous répondez aux besoins cartographiques des chefs de projets sur des projets à différents stades de développement (de la prospection à l'instruction, jusqu'à l'autorisation des centrales).

Vos missions :

- Identification cartographique des sites favorables à l'implantation de centrales photovoltaïques au sol sur plusieurs départements (avec consultation des bases de données, contraintes urbanisme, exclusion des contraintes principales)
- Détection cartographique des sites favorables à l'implantation d'éoliennes (analyse spatiale)
- Actualisation des bases de données cartographiques départementales et nationales / veille.
- Production des cartes en support aux réunions internes (bilan foncier...), présentations externes (conseils municipaux, cadrages préalables, communication externe et études), et dépôt des demandes d'autorisation (plan masse...).
- Analyse spatiale et traitement de données (ZIV, automatisation de tâche, ...)
- Photomontage éolien, DAO pour réalisation de plan de masse, calepinage photovoltaïque

— Qualités et Compétences requises

- Rigoureux(se), réactif, dynamique, efficace et force de proposition.
- Capacité de s'adapter à un plan de charge évolutif et à des demandes plurielles en sachant gérer ses priorités. Grande autonomie et organisation pour animer le poste de cartographe, métier au cœur de l'équipe développement.
- Capacité forte de travail en équipe et aisance relationnelle.
- Une première expérience professionnelle est un atout.
- La connaissance du milieu des énergies renouvelables sera appréciée.

— Aptitudes recherchées

- Formation attendue : BAC +3 (Licence pro) à BAC+5 (Master 2) en Géomatique avec une double compétence géographie/environnement/aménagement.
- Maîtrise du pack office, QGIS, PostgreSQL, AutoCAD. WindPro serait un plus.
- Bases de programmation Python ou/et webmapping seraient appréciées.
- Notion en télédétection et réalisation de photomontage serait un plus.
- Permis B

— Conditions de travail

- Contrat : CDI
- Rémunération : selon profil et expérience
- Variable
- Mutuelle d'entreprise

— Déroulé du processus de recrutement

- Réception et analyses des candidatures jusqu'au 26/08/2022
- Convocation aux entretiens à partir du 29/08/2022
- Sélection du/de la candidat(e) courant septembre
- Prise de poste dès que possible

— Contact

Dossier de candidature à envoyer à M. Jimmy Lavaure
Responsable Cartographe
jimmy.lavaure@elements.green



Voir l'offre en ligne

